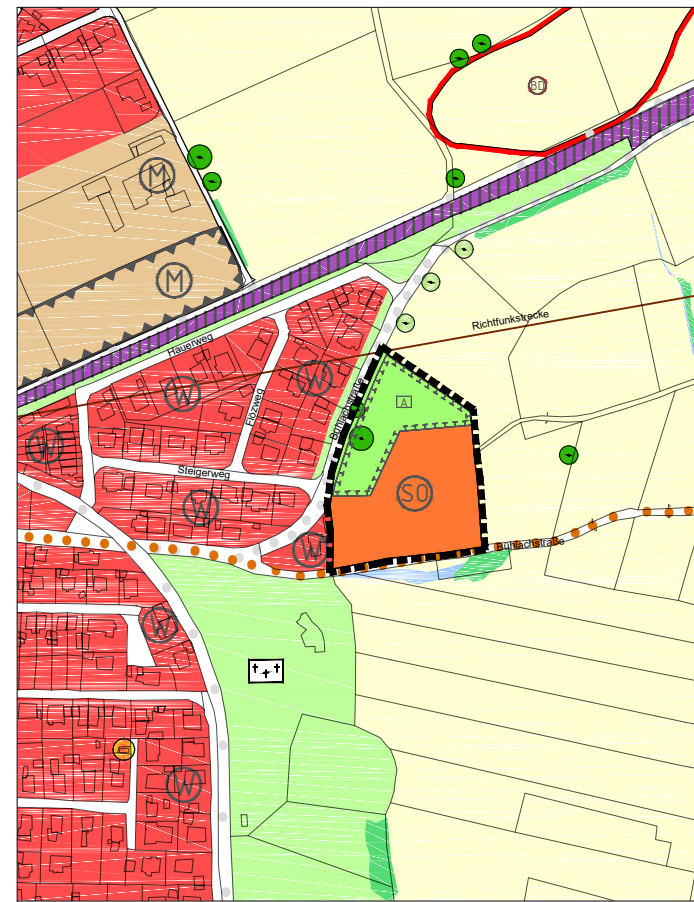
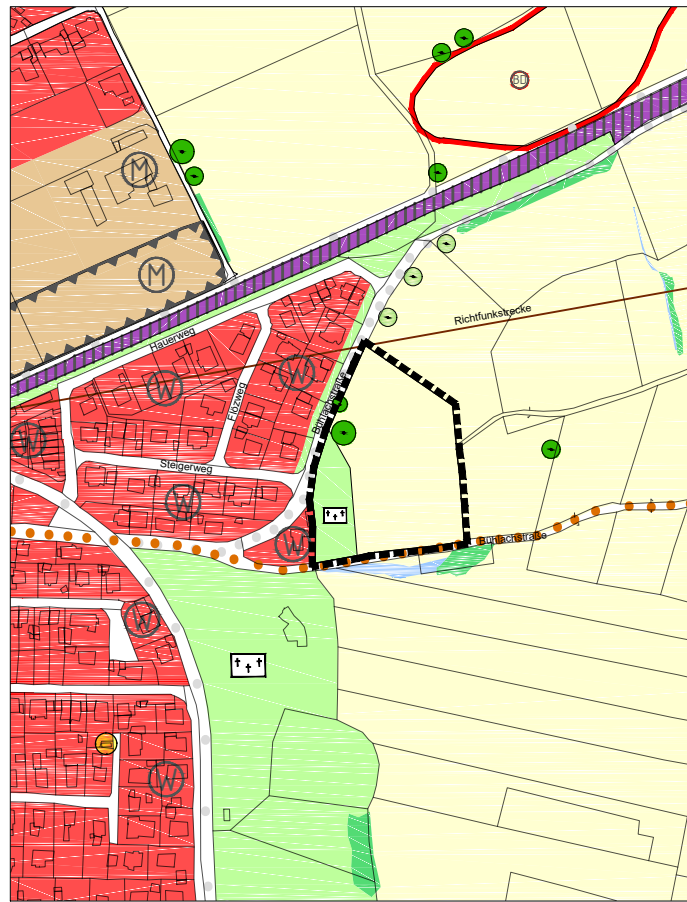




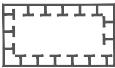






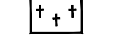






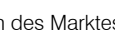


Darstellung rechtskräftiger FNP

geplante Änderung



LEGENDE

	Änderungsbereich		Zu erhaltende Gehölze und Einzelbäume
	Wohnbauflächen		geplante Einzelbäume
	Gemischte Bauflächen		Umgrenzung von Flächen für Maßnahmen zum Schutz, zur Pflege und Entwicklung von Natur und Landschaft
	Sonstiges Sondergebiet "Psychiatrisches Zentrum"		Ausgleichsflächen
	Fläche für die Landwirtschaft		Verkehrsflächen
	Grünfläche		örtliche Straßen und Wegeverbindungen
	Friedhof		Bahnanlagen
			Sonstiges
			Flächen mit Nutzungsbeschränkungen im Sinne des Immissionsschutzgesetzes
			Bodendenkmäler
			Richtfunktrassen
			Themenwege
			wichtige Fuß- und Radwegverbindung

Kartengrundlage: Flächennutzungsplan mit integriertem Landschaftsplan des Marktes Peiting i.d.F. der Genehmigung vom 11.09.2019, Amtliches Liegenschaftskataster-Informationssystem © LBDV Bayern,

VERFAHRENSVERMERKE

1. Der Aufstellungsbeschluss zur 2. Änderung des Flächennutzungsplans wurde vom Marktgemeinderat am 07.04.2020 gefasst und am ..... ortsüblich bekannt gemacht (§ 2 Abs. 1 BauGB).
2. Die frühzeitige Beteiligung der Öffentlichkeit zum Vorentwurf der 2. Änderung des Flächennutzungsplans fand vom ..... bis ..... statt (§3 Abs. 1 BauGB).
3. Die frühzeitige Beteiligung der Behörden und weiterer Träger öffentlicher Belange zum Vorentwurf der 2. Änderung des Flächennutzungsplans fand vom ..... bis ..... statt (§4 Abs. 1 BauGB).
4. Die öffentliche Auslegung des gebilligten Entwurfs der 2. Änderung des Flächennutzungsplans in der Fassung vom ..... fand vom ..... bis ..... statt. (§3 Abs. 2 BauGB).
5. Die Beteiligung der Behörden und weiterer Träger öffentlicher Belange zum Entwurf der 2. Änderung des Flächennutzungsplans in der Fassung vom ..... fand vom ..... bis ..... statt. (§4 Abs. 2 BauGB).
6. Der Marktgemeinderat hat den Feststellungsbeschluss der 2. Änderung des Flächennutzungsplans in der Fassung vom ..... in der Sitzung am ..... gefasst.  
Peiting, den .....

(Siegel)

.....  
(1. Bürgermeister Peter Ostenrieder)

7. Die Genehmigung der 2. Änderung des Flächennutzungsplans in der Fassung vom ..... wurde mit Bescheid des Landratsamtes Weilheim- Schongau vom ....., Az: ..... erteilt.
8. Die Erteilung der Genehmigung wurde am ..... gemäß § 6 Abs. 5 BauGB ortsüblich bekannt gemacht. Der Plan ist damit wirksam Der Flächennutzungsplan kann ab dem Tag der Genehmigung im Rathaus der Marktgemeinde Peiting auf Dauer eingesehen werden.  
Peiting, den .....

(Siegel)

.....  
(1. Bürgermeister Peter Ostenrieder)

MARKT PEITING



2. ÄNDERUNG DES FLÄCHENNUTZUNGSPLANS

Sondergebiet  
Marienheim am Bühlach

Maßstab 1 : 5.000



Fassungsdatum 09.03.2021 - Vorentwurf

Planzeichnung

Terrabiota  
Landschaftsarchitekten  
und Stadtplaner GmbH

KAISER-WILHELM-STRASSE 13a | 82319 STARNBERG |  
FON 08151 - 97999-30 | info@terrabiota.de

