











Legende

-  Bereiche für bauliche Entwicklung
-  Definition des Ortsrandbereiches unter Berücksichtigung von Entwicklungsmöglichkeiten
-  Optimierung des Ortsrandes, hin zu einem fließenden Übergang in die Freie Landschaft
-  Ortszentrum Peiting
-  Peitnach mit angrenzenden Grünflächen
-  "Grünfinger" zur Durchgrünung der Siedlungsbereiche
-  Lech
-  wichtige Verkehrsachsen
-  Gehölz-/Waldflächen
-  Freie Landschaft



Nr.	Art der Änderung	Datum	Name
-----	------------------	-------	------

Projekt:	Flächennutzungsplan mit integriertem Landschaftsplan Markt Peiting		
Planinhalt:	Ortsplanerisches Leitbild	Proj.-Nr.:	N1056
		Unterlage:	
		Plan-Nr.:	4
		Bearbeitung:	DN/KB/AP/TE
		Datum:	25.10.2018
	Maßstab:	1:10.000	
Vorhabens-träger:	 Markt Peiting Hauptplatz 2 86971 Peiting		
Verfasser:	 Narr Rist Türk Landschaftsarchitekten BDLA Stadtplaner und Ingenieure Lanrstraße 9 85413 Marzling Telefon: 08161 - 9 89 28-0 Telefax: 08161 - 9 89 28-99 Email: rrist@nrt-la.de Internet: www.nrt-la.de In Zusammenarbeit mit: Hesselberger Architektur- und Stadtplanungs- GmbH Äußere Münchner Straße 2, 82515 Wolfratshausen Tel: 08171-418037-0 oder 1; Fax: 08171-4180374 wolfgang@hesselberger.de http://www.hesselberger.de		