
















- Schutzgebiete und schützenswerte Bereiche**
-  Gebiete von gemeinschaftlicher Bedeutung laut Vogelschutzrichtlinie (Natura 2000)
 -  Gebiete von gemeinschaftlicher Bedeutung laut FFH-Richtlinie (Natura 2000)
 -  Landschaftsschutzgebiet gem. § 26 BNatSchG
 -  Naturschutzgebiet gem. § 23 BNatSchG
 -  Gewässerlebensraum nach Artenschutzkartierung mit Nummer
 -  Vogellebensraum nach Artenschutzkartierung mit Nummer
 -  Pflanzenlebensraum nach Artenschutzkartierung mit Nummer
 -  Sonstiger Lebensraum nach Artenschutzkartierung mit Nummer
 -  Wiesenbrütereisraum nach Artenschutzkartierung mit Nummer
 -  amtlich kartiertes Biotop
- Sonstiges**
-  Wald
 -  Stillgewässer
 -  Fließgewässer
 -  Gemeindegrenze



Nr.	Art der Änderung	Datum	Name

Projekt:	Flächennutzungsplan mit integriertem Landschaftsplan Markt Peiting		
Planinhalt:	Übersichtskarte Schutzgebiete	Proj.-Nr.:	N1056

Unterlage:	
Plan-Nr.:	3
Bearbeitung:	DN/ KH
Datum:	25.10.2018
Maßstab:	1:25.000

Vorhabens-träger:	 Markt Peiting Hauptplatz 2 86971 Peiting
--------------------------	--

Verfasser:	 Narr Rist Türk Stadtplaner und Ingenieure <small>Wendehelm 9 82477 Mering Telefon: 08171 418037-0 Telefax: 08171 418037-10 E-Mail: nrtr@nrt-tu.de Internet: www.nrt-tu.de</small>
In Zusammenarbeit mit:	Hesselberger Architektur- und Stadtplanungs- GmbH <small>Außere Münchner Straße 2, 82515 Wolfrahabausen Tel: 08171 418037-0 oder 1; Fax: 08171 418037-10 wolfgru@hesselberger.de http://www.hesselberger.de</small>