

TOP Peitnachrunde

→ 6,4km

🕒 2:00Std

▲ 159m

▼ 161m

Schwierigkeit mittel

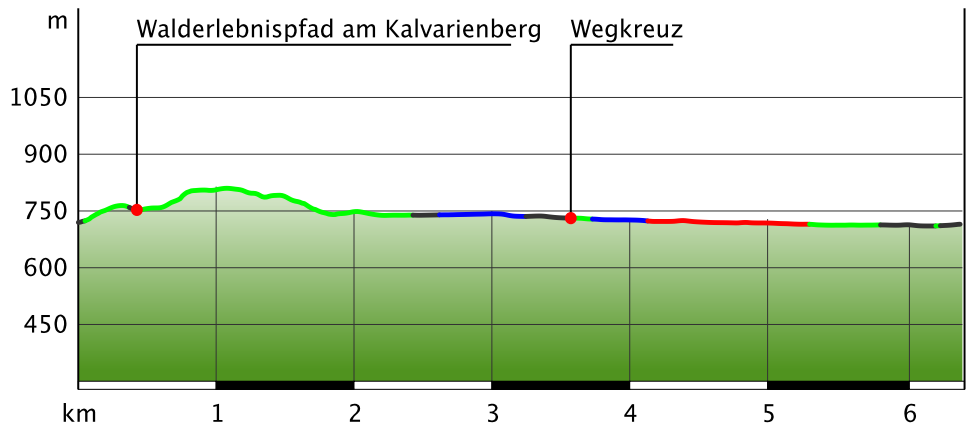


Kartengrundlagen: outdooractive Kartografie; Deutschland: ©GeoBasis-DE / BKG 2017, ©GeoBasis-DE / GEObasis.nrw 2011, Österreich: ©1996-2017 here. All rights reserved., ©BEV 2012, ©Land Vorarlberg, Italien: ©1994-2017 here. All rights reserved., ©Autonome Provinz Bozen – Südtirol – Abteilung Natur, Landschaft und Raumentwicklung, Schweiz: Geodata @swisstopo

Wegart

| | |
|-------------|-------|
| Asphalt | 1,2km |
| Schotterweg | 1km |
| Weg | 3km |
| Pfad | 1,2km |

Höhenprofil



Tourdaten

Wanderung

| | | |
|----------|---|----------|
| Strecke | ↔ | 6,4 km |
| Dauer | 🕒 | 2:00 Std |
| Aufstieg | ▲ | 159 m |
| Abstieg | ▼ | 161 m |

Schwierigkeit **mittel**

Kondition ●●●●●

Technik ●●●●●

Höhenlage



Beste Jahreszeit

JAN | FEB | MÄR
 APR | MAI | JUN
 JUL | AUG | SEP
 OKT | NOV | DEZ

Bewertungen

Autoren

Erlebnis ●●●●●

Landschaft ●●●●●

Weitere Tourdaten

Eigenschaften

aussichtsreich kulturell / historisch

Auszeichnungen (& Barrierefreiheit)

- 🔄 Rundtour
- 🎯 Einkehrmöglichkeit
- 👨‍👩‍👧‍👦 familienfreundlich

Antonie Schmid

Aktualisierung: 28.11.2016



Quelle
 Tourismusverband Pfaffenwinkel
 Bauerngasse 5
 86956 Schongau
 Telefon +49 (0) 88 61-211 3200
 Fax +49 (0) 88 61- 211 4000
 info@pfaffen-winkel.de
 http://www.pfaffen-winkel.de

Die Tour führt von Peiting zum Kalvarienberg und an der Peitnach entlang. Eine malerische Runde mit Alpenblick und Sicht auf den Hohen Peißenberg. Vor allem für Familien mit Kindern ist der Waldlebnispfad auf dem Kalvarienberg ein spannendes Erlebnis.

Beschildert: Nr. 100, grün

Autorentipp

Wer die Tour am ersten Freitag im Monat

unternimmt, kann sich auf dem Peitinger Bauernmarkt mit Köstlichkeiten eindecken. Für Geschichtsbegeisterte empfiehlt sich ein Abstecher zur Villa Rustica, einer römischen Ausgrabungsstätte.

Wegbeschreibung

Wir starten in Peiting in der Oberen Straße, von wo aus wir den Anstieg vorbei an der Lourdes-Grotte zum Kalvarienberg nehmen. Auf dem Walderlebnispfad kann Natur mit allen Sinnen erlebt werden. Von dort wandern wir weiter in Richtung Weinland und genießen das traumhafte Alpenpanorama. Zurück zum Ortskern gehen wir ein Stück auf der Straße nach Kreut, benutzen eine Rad- und Wanderunterführung und folgen dem Weg bis zur Peitnach. Auf einem idyllischen Wiesenpfad wandern wir am Bach entlang bis zum Ausgangspunkt zurück. Wir haben einen herrlichen Ausblick zum Hohen Peißenberg. Folgen Sie der Wegbeschilderung 100.

Start der Tour

Peiting Ortsmitte / Hauptplatz

Koordinaten:

Geogr. 47.796230 N 10.920695 E

UTM 32T 643836 5295438

Ende der Tour

Peiting Ortsmitte / Hauptplatz

Informationsmaterial

Karte

Wanderkarte Pfaffenwinkel, Maßstab 1:40.000, HW-Verlag, Schutzgebühr 1 EUR, erhältlich über den Tourismusverband Pfaffenwinkel, www.pfaffenwinkel.de

Weitere Infos und Links

Beschilderung: Nr. 100, grün

Anreise

Öffentliche Verkehrsmittel

Von der Haltestelle Peiting NORD ausgehend rechts in die Münchener Straße einbiegen. Dieser circa 700m bis zum Kreisverkehr folgen. Dort geradeaus halten, sodass der zweiten Ausfahrt am Kreisverkehr gefolgt wird. Nach circa 100m einfach geradeaus bleiben und in die Obere Straße laufen. Nach circa 100m rechts den Weg folgen. Hier beginnt die Peitnachrunde. Bitte der

Beschilderung folgen.

[Nähere Informationen zur BRB - Bayerische Regiobahn finden Sie hier.](#)

[Weitere Informationen zur Werdenfelsbahn der DB finden Sie hier.](#)

Anfahrt

Von München oder Lindau kommend, auf der A96 bis Landsberg. Weiter auf der B17 über Hohenfurch und Schongau nach Peiting. Oder auf der B472 nach Peiting, von dort auf der Füssener Straße zum Startpunkt.

Parken

Am Wanderparkplatz bei der Pfarrkirche St. Michael und in der Oberen Straße sind Parkplätze verfügbar.

Interessante Punkte (9)



 Naturpark

1 Walderlebnispfad am Kalvarienberg

Parkplatz am Sonnenbichl

86971 Peiting

 +49 (8861) 599-61

touristinfo@peiting.de

<http://www.peiting.de>

Quelle: Tourismusverband Pfaffenwinkel




„Tipp des Autors“

 Archäologische Stätte

2 Villa Rustica

Kreuter Weg

86971 Peiting

 +49(8861)-599-61

touristinfo@peiting.de

<http://www.peiting.de>

Quelle: Tourismusverband Pfaffenwinkel



 Wegkreuz

3 Wegkreuz

Quelle: Tourismusverband Pfaffenwinkel



 Fluss

4 Peitnach

Quelle: Tourismusverband Pfaffenwinkel



 Spielplatz

5 Spielplatz

Kenzenweg
86971 Peiting

<http://www.pfaffenwinkel.de/de/spielplatz>


Quelle: Tourismusverband Pfaffenwinkel



„Tipp des Autors“

 See

6 Wellenfreibad Peiting

Ammergau Str. 20 a
86971 Peiting
 +49(8861)-258784


<http://www.peiting.de/?s=WELLENFREIBAD>

Quelle: Tourismusverband Pfaffenwinkel



 Tourist-Information

7 Tourist-Information Peiting

Hauptplatz 4
86971 Peiting
 (08861) 599-61

touristinfo@peiting.de

<http://www.peiting.de>

Quelle: Tourismusverband Pfaffenwinkel



 Parkplatz

8 Wanderparkplatz am Hauptplatz

Quelle: Tourismusverband Pfaffenwinkel



 Kirche

9 Pfarrkirche St. Michael

Hauptplatz 21
86971 Peiting

Quelle: Tourismusverband Pfaffenwinkel




Die Peitnach mit der Kirche St. Michael von Peiting im Hintergrund

Foto: Tourist Information Peiting, Tourist Information Peiting



Die Kirche St. Michael am Hauptplatz in Peiting
Foto: Tourist Information Peiting, Tourist Information Peiting



Blick von der Panoramaliege auf den Ortskern von Peiting
Foto: Tourist Information Peiting, Tourist Information Peiting



Panoramablicke garantiert
Foto: Tourist Information Peiting, Tourist Information Peiting



Luftaufnahme der Lourdes-Grotte
Foto: Tourist Information Peiting, Tourist Information Peiting



Klanglabyrinth am Walderlebnispfad
Foto: Tourist Information Peiting, Tourist Information Peiting



Aussicht vom Kalvarienberg auf Schongau

Foto: Wolfgang Ehn, Wolfgang Ehn

Zeichenerklärung









Topografie

| | |
|---|---------------------------------|
|  | Wald, Forst |
|  | Moor, Sumpf, Ried |
|  | Heide |
|  | Wohnbaufläche mit Einzelgebäude |
|  | Gewerbefläche mit Einzelgebäude |
|  | Friedhof |
|  | Golfplatz |
|  | Sportplatz, Stadion |
|  | Stadion |
|  | Freibad |
|  | Weinberg |
|  | Felszeichnung |
|  | Staatsgrenze |
|  | Landesgrenze |
|  | Kreisgrenze |
|  | Höhenlinie |
|  | Sondernutzungsfläche |
|  | Naturschutzgebiet |











Topografische Einzelzeichen

| | |
|---|--------------------|
|  | Berg/Gipfelkreuz |
|  | Höhenpunkt |
|  | Fels |
|  | Höhle |
|  | Kirche |
|  | Kapelle |
|  | Friedhof |
|  | Schloss/Burg |
|  | Kloster |
|  | Denkmal |
|  | Ruine |
|  | Bergwerk |
|  | Findling/Hügelgrab |
|  | Sendemast/Turm |
|  | Windrad |
|  | Wasser-/Windmühle |
|  | Aussichtspunkt |

Straßen und Wege

| | |
|---|-------------------------------|
|  | Autobahn mit Nummer |
|  | Bundesstraße mit Nummer |
|  | Staats-, Landes-, Kreisstraße |
|  | Gemeindestraße |
|  | Hauptwirtschaftsweg |
|  | Wirtschaftsweg |
|  | Fußweg |
|  | Klettersteig |

Lifte, Eisenbahn

| | |
|---|------------------|
|  | Großkabinenbahn |
|  | Kabinenbahn |
|  | Sessellift |
|  | Ski-, Schleplift |
|  | Materialseilbahn |
|  | Eisenbahn |
|  | S-Bahn |
|  | U-Bahn |
|  | Straßenbahn |
|  | Bahnhof |