

TOP Peitinger Walderlebnispfad

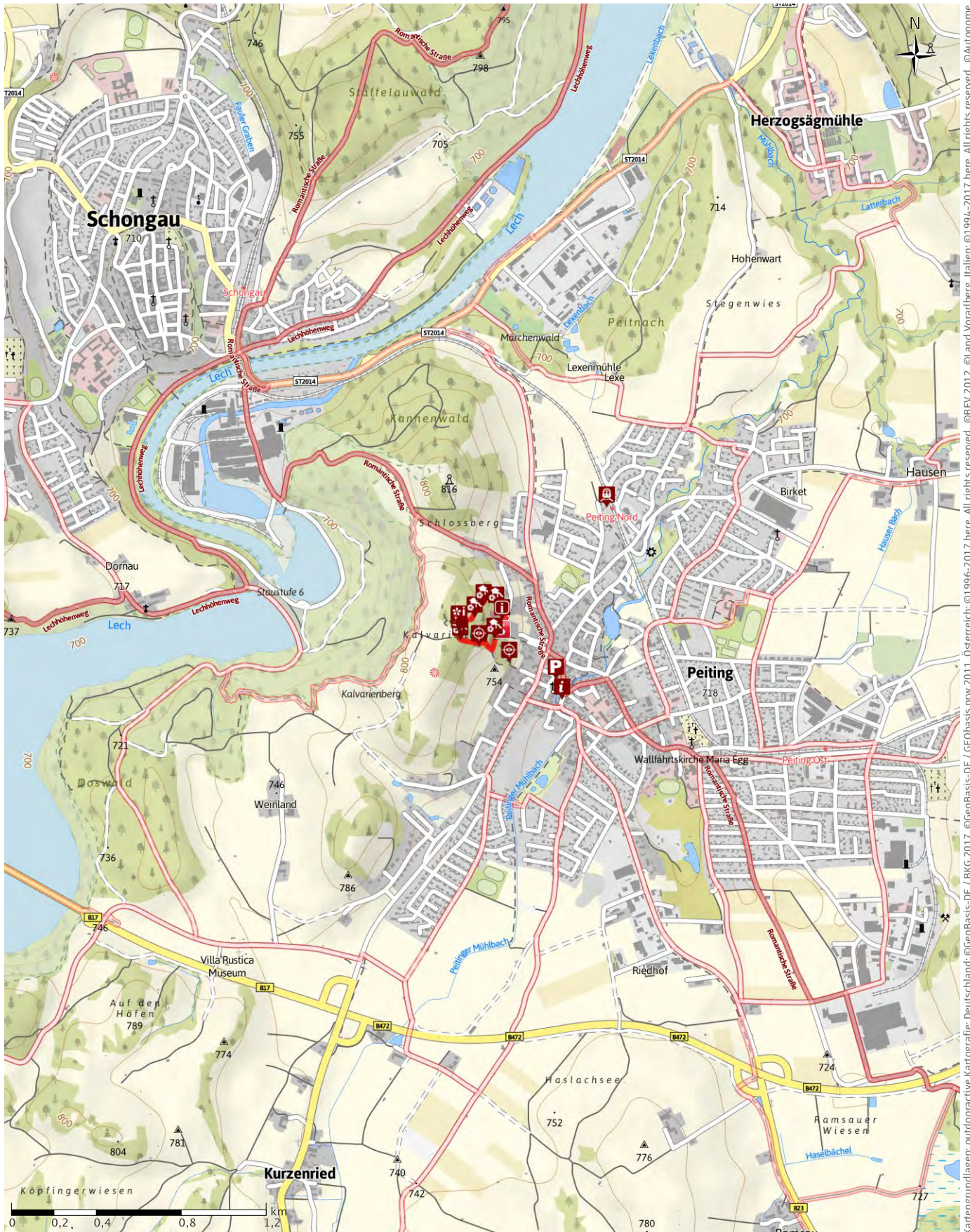
← 0,9km

🕒 1:00Std

⬆️ 54m

⬆️ 54m

Schwierigkeit leicht

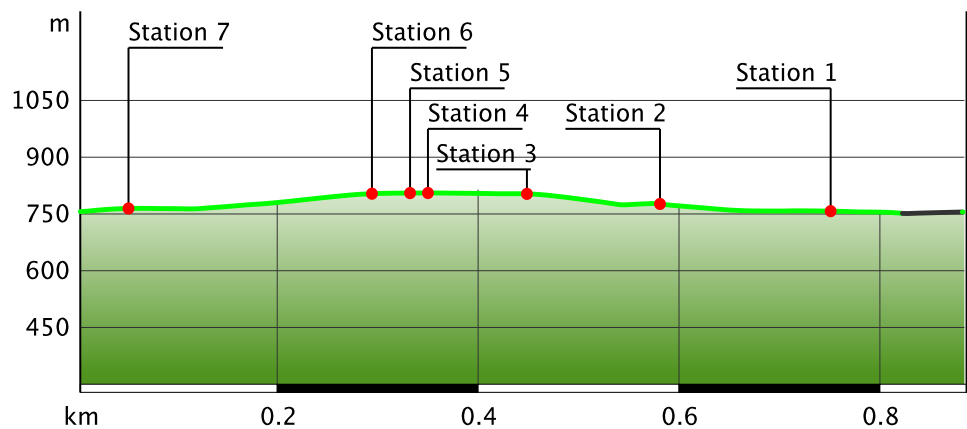


Kartengrundlagen: outdooractive Kartografie; Deutschland: ©GeoBasis-DE / BKG 2017, ©GeoBasis-DE / GEObasis.mw 2011, Österreich: ©1996-2017 here. All rights reserved., ©BEV 2012, ©Land Vorarlberg, Italien: ©1994-2017 here. All rights reserved., ©Autonomie Provinz Bozen – Südtirol – Abteilung Natur, Landschaft und Raumentwicklung, Schweiz: Geodata ©swisstopo

Wegart

Asphalt	0,1km
Weg	0,8km

Höhenprofil



Tourdaten

Wanderung

Strecke ↔ 0,9 km

Dauer ⌚ 1:00 Std

Aufstieg ▲ 54 m

Abstieg ▼ 54 m

Schwierigkeit leicht

Kondition ●●●●●

Technik ●●●●●

Höhenlage



Beste Jahreszeit

JAN | FEB | MÄR
 APR | MAI | JUN
 JUL | AUG | SEP
 OKT | NOV | DEZ

Bewertungen

Autoren

Erlebnis ●●●●●

Landschaft ●●●●●

Weitere Tourdaten

Auszeichnungen (& Barrierefreiheit)

Rundtour

familienfreundlich

Monika Heindl

Aktualisierung: 05.09.2017



Quelle
 Tourismusverband Pfaffenwinkel

Bauerngasse 5
 86956 Schongau

Telefon +49 (0) 88 61-211 3200
 Fax +49 (0) 88 61- 211 4000

info@pfaffen-winkel.de
<http://www.pfaffen-winkel.de>

Der Peitinger Walderlebnispfad ist ein ganz besonderer Spaziergang durch den Wald. Sieben

Stationen zum Mitmachen lassen die erlebnisreiche Wanderung vor allem für Kinder zu einer spannenden Erkundungstour werden.

Beschildert: Nr. 103, grün

Auf bestens ausgeschilderten Pfaden führt der Peitinger Walderlebnispfad vom Sonnenbichl, wo sich eine Informationstafel mit Übersichtskarte befindet, über den Kalvarienberg. An sieben Stationen können kleine und große Besucher aktiv werden. Beim Wandeln durch das Klang-Labyrinth oder über die Barfußstrecke, beim Balancieren über die Seilbrücke oder beim Entdecken von Tierspuren werden vor allem Kinder eine Menge Freude haben. Ganz nebenbei lernt man auf dem Themenweg eine Menge interessanter Details über den Wald und das Waldleben. Eine kurze Extraschleife macht alle Pflanzenfreunde mit den am Waldrand wachsenden Sträuchern vertraut. Folgen Sie der Rundnummer 103.

Autorentipp

Hinweis: Sie können mit dem Auto auch am Hauptplatz bei der Pfarrkirche St. Michael

TOP Peiting Walderlebnispfad

parken. Von dort über den Grottenweg, vorbei an der Lourdes-Grotte gehen und der Beschilderung zum Startpunkt am Parkplatz am Schützenhaus folgen. Hinter der Kapelle am Parkplatz des Schützenhauses steht eine bequeme Panoramaliege. Genießen Sie von dort die schöne Aussicht über Peiting bis hin zum Hohen Peißenberg.

Wegbeschreibung

Start der Tour

Parkplatz am Schützenhaus (Sonnenbichl)

Koordinaten:

Geogr. 47.798177 N 10.918752 E

UTM 32T 643685 5295651

Ende der Tour

Parkplatz am Schützenhaus (Sonnenbichl)

Weglogo



Informationsmaterial

Karte

Wanderkarte Pfaffenwinkel, Maßstab 1:40.000, HW-Verlag, Schutzgebühr 1 EUR, erhältlich über den Tourismusverband Pfaffenwinkel, www.pfaffenwinkel.de

Weitere Infos und Links

Für Kindergärten, Schulen und Gruppen bietet die Tourist-Information Peiting waldpädagogische Führungen an. Nähere Informationen unter Telefon 08861 / 599-61 oder unter touristinfo@peiting.de.

Beschilderung: Nr. 103, grün

Anreise

Öffentliche Verkehrsmittel

Von der Zughaltestelle Peiting NORD ausgehend rechts in die Münchener Straße einbiegen. Dieser circa 700m bis zum Kreisverkehr folgen. Dort rechts halten und in die Schongauer Straße einbiegen. Bei guter Gelegenheit die Straßenseite wechseln. Nach ungefähr 250m links bergauf in die Welfenstraße einbiegen und nach circa 150m links in die Straße Sonnenbichl einbiegen und

dieser circa 400m bis zum Straßenende folgen. Am Parkplatz befindet sich der Ausgangspunkt zum Walderlebnispfad.

Nähere Informationen zur BRB - Bayerische Regiobahn finden Sie hier.

Weitere Informationen zur Werdenfelsbahn der DB finden Sie hier.

Anfahrt

Auf der A96 bis zur Ausfahrt Landsberg am Lech - West, weiter über die B17 und die St2014 nach Peiting.

Parken

Parkplatz am Schützenhaus (Sonnenbichl)

Interessante Punkte (14)



P Parkplatz

1 Wanderparkplatz am Hauptplatz

Quelle: Tourismusverband Pfaffenwinkel



S Spielplatz

2 Station 7

Quelle: Tourismusverband Pfaffenwinkel



A Aussichtspunkt

3 Lourdes-Grotte

Quelle: Tourismusverband Pfaffenwinkel



i Tourist-Information

4 Tourist-Information Peiting

Hauptplatz 4

86971 Peiting

☎ (08861) 599-61

touristinfo@peiting.de

<http://www.peiting.de>

Quelle: Tourismusverband Pfaffenwinkel



A Aussichtspunkt

5 Blick auf Peiting

Quelle: Tourismusverband Pfaffenwinkel



S Spielplatz

TOP Peitinger Walderlebnispfad

6 Station 6

Quelle: Tourismusverband Pfaffenwinkel



 Spielplatz

7 Station 5

Quelle: Tourismusverband Pfaffenwinkel



 Spielplatz

8 Station 4

Quelle: Tourismusverband Pfaffenwinkel



 Naturlehrpfad

9 Sträucher-Lehrpfad

Quelle: Tourismusverband Pfaffenwinkel



 Spielplatz

10 Station 3

Quelle: Tourismusverband Pfaffenwinkel



 Spielplatz

11 Station 2

Quelle: Tourismusverband Pfaffenwinkel



 Bahnhof

12 Bahnhof Peiting Nord

Quelle: Tourismusverband Pfaffenwinkel



 Spielplatz

13 Station 1

Quelle: Tourismusverband Pfaffenwinkel



 Infopunkt

14 Infotafel

Quelle: Tourismusverband Pfaffenwinkel



Mit dem Fernrohr tief in den Wald hineinschauen

Foto: Wolfgang Ehn, Wolfgang Ehn



Weitsprunggrube

Foto: Tourist Information Peiting, Tourist Information Peiting



Schautafel mit Informationen über den Borkenkäfer

Foto: Tourist Information Peiting, Tourist Information Peiting



Musikinstrument

Foto: Tourist Information Peiting, Tourist Information Peiting



Panoramablick auf Peiting vom Klavarienberg aus

Foto: Tourist Information Peiting, Tourist Information Peiting



Klanglabyrinth am Walderlebnispfad

Foto: Wolfgang Ehn, Wolfgang Ehn



Klanglabyrinth / Insektenhotel

Foto: Tourist Information Peiting, Tourist Information Peiting



Holzklanggabel

Foto: Tourist Information Peiting, Tourist Information Peiting



Bodenschichten

Foto: Tourist Information Peiting, Tourist Information Peiting



Barfußstrecke

Foto: Tourist Information Peiting, Tourist Information Peiting



Balanceseil

Foto: Tourist Information Peiting, Tourist Information Peiting



Infotafel am Beginn des Walderlebnispfads.

Foto: Monika Heindl, Tourismusverband Pfaffenwinkel

Zeichenerklärung









Topografie

	Wald, Forst
	Moor, Sumpf, Ried
	Heide
	Wohnbaufläche mit Einzelgebäude
	Gewerbefläche mit Einzelgebäude
	Friedhof
	Golfplatz
	Sportplatz, Stadion
	Stadion
	Freibad
	Weinberg
	Felszeichnung
	Staatsgrenze
	Landesgrenze
	Kreisgrenze
	Höhenlinie
	Sondernutzungsfläche
	Naturschutzgebiet











Topografische Einzelzeichen

	Berg/Gipfelkreuz
	Höhenpunkt
	Fels
	Höhle
	Kirche
	Kapelle
	Friedhof
	Schloss/Burg
	Kloster
	Denkmal
	Ruine
	Bergwerk
	Findling/Hügelgrab
	Sendemast/Turm
	Windrad
	Wasser-/Windmühle
	Aussichtspunkt

Straßen und Wege

	Autobahn mit Nummer
	Bundesstraße mit Nummer
	Staats-, Landes-, Kreisstraße
	Gemeindestraße
	Hauptwirtschaftsweg
	Wirtschaftsweg
	Fußweg
	Klettersteig

Lifte, Eisenbahn

	Großkabinenbahn
	Kabinenbahn
	Sessellift
	Ski-, Schleplift
	Materialseilbahn
	Eisenbahn
	S-Bahn
	U-Bahn
	Straßenbahn
	Bahnhof